




広域緊急交通路 耐震診断義務付け対象路線図

(平成 31 年 3 月 29 日時点)


- 凡例 -

 耐震診断義務付け対象路線 (区間)

 要安全確認計画記載建築物がある路線 (区間)

 要安全確認計画記載建築物がない路線 (区間)

 八尾市が所管行政庁となる区域

 主な交差点名



路線名称	区 間
① 国道 1 号	京都府境～中振
② 国道 2 号	兵庫県境～梅田新道
③ 国道 25 号	梅田新道～久太郎町 3 四天王寺前・四天王寺南～奈良県境
④ 国道 26 号	堺区安井町～和歌山県境
⑤ 国道 43 号	兵庫県境～梅香
⑥ 国道 163 号	奈良県境～松生町
⑦ 国道 170 号	中振～石津元町
⑧ 国道 171 号	京都府境～畑田
⑨ 国道 176 号	兵庫県境～豊島東 4 丁目南 兵庫県境～豊島南 1 丁目・豊島南 1 丁目東
⑩ 国道 308 号	深江橋～東荒本北・東荒本南
⑪ 国道 310 号	堺区安井町～北丸保園付近
⑫ 国道 423 号	京都府境～(箕面有料道路)～梅新南
⑬ 大阪高槻京都線 (府道 14 号)	畑田～下穂積 1 丁目
⑭ 大阪池田線 (府道 10 号)	豊島南 1 丁目・豊島南 1 丁目東～(大阪中央環状線)
⑮ 京都守口線 (府道 13 号)	石津元町～大日
⑯ 大阪生駒線 (府道 8 号)	奈良県境～(阪奈道路東行含む)～安田東
⑰ 大阪市道築港深江線 (中央大通)	船場中央 3・久太郎町 3～深江橋
⑱ 大阪中央環状線 (府道 2 号)	兵庫県境～美原口一丁目南～北丸保園付近
⑲ 大阪和泉泉南線 (府道 30 号)	谷町 4～一条通
⑳ 大阪市道福島桜島線 (北港通)	野田阪神前～梅香