1:5，000地形図　16

八尾市認定路線図

16



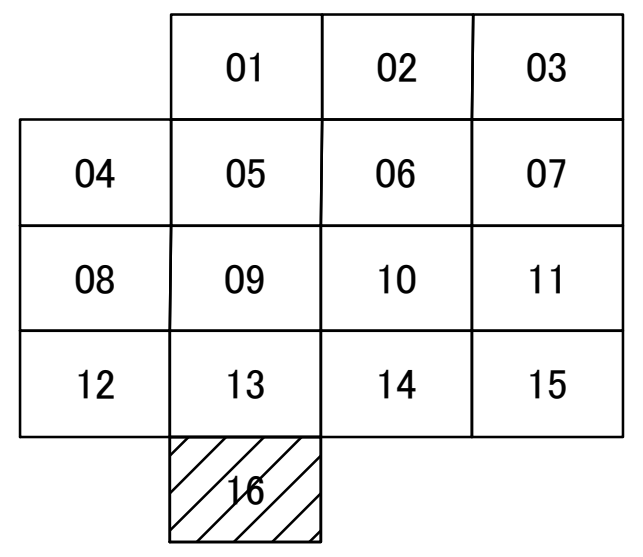
01
02
03
04
05
06
07
08
09
10
11
12
13
14
15
16

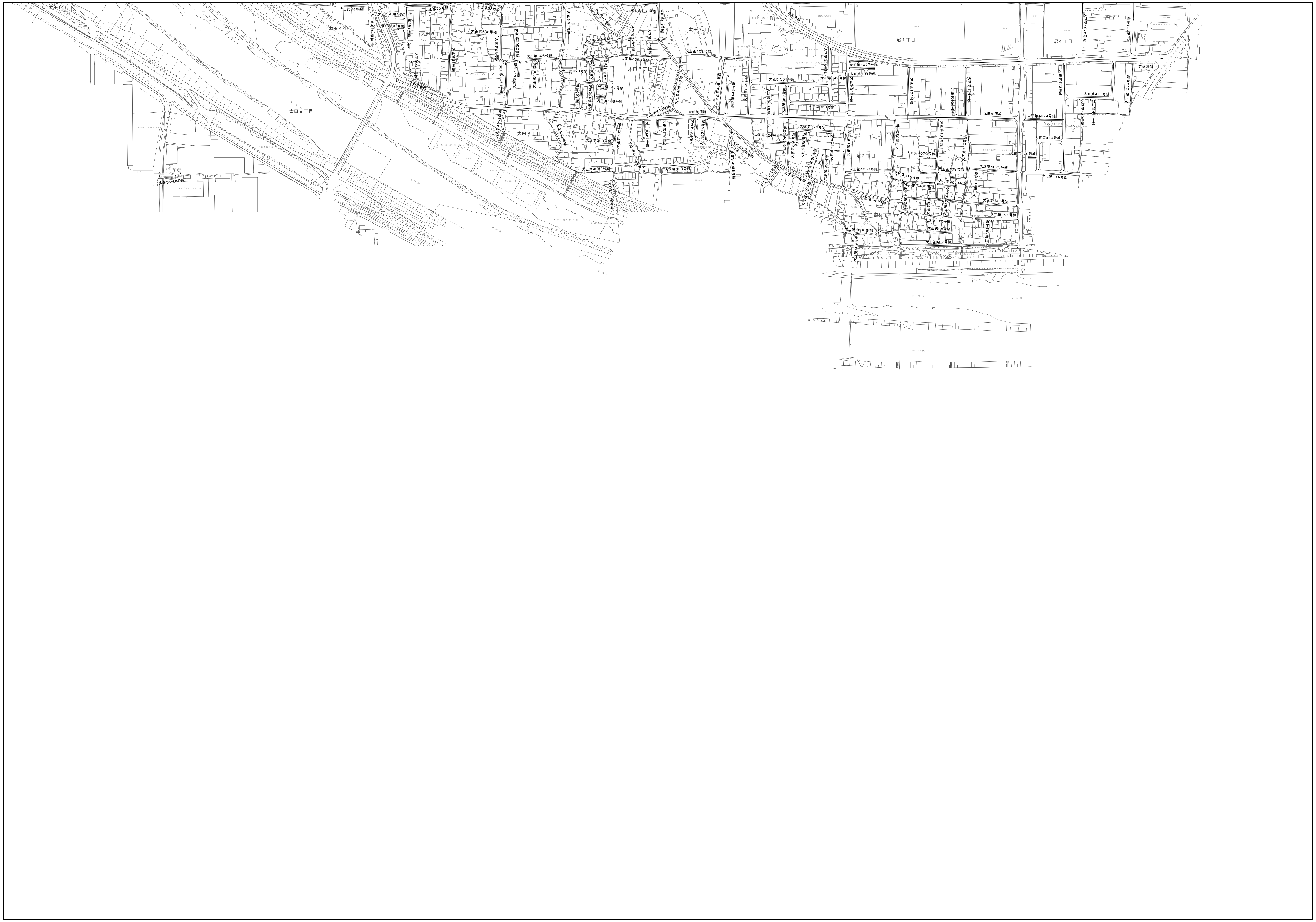
太田９丁目
太田４丁目
太田５丁目
太田６丁目
太田７丁目
太田８丁目
沼１丁目
沼２丁目
沼３丁目
沼４丁目
大和川
落堀川
太田柏原線
若林沼線
大正第74号線
大正第75号線
大正第88号線
大正第489号線
大正第490号線
大正第488号線
大正第4088号線
大正第408号線
大正第83号線
大正第505号線
大正第389号線
大正第97号線
大正第93号線
大正第4050号線
大正第306号線
大正第4051号線
大正第471号線
大正第409号線
大正第395号線
大正第376号線
大正第141号線
大正第518号線
大正第98号線
大正第102号線
大正第4059号線
大正第493号線
大正第182号線
大正第178号線
大正第167号線
大正第168号線
大正第169号線
大正第170号線
大正第371号線
大正第4084号線
大正第4061号線
大正第443号線
大正第353号線
大正第351号線
大正第349号線
大正第348号線
大正第4077号線
大正第494号線
大正第347号線
大正第506号線
大正第352号線
大正第350号線
大正第4052号線
大正第99号線
大正第399号線
大正第100号線
大正第4055号線
大正第4054号線
大正第4056号線
大正第461号線
大正第472号線
大正第514号線
大正第515号線
大正第388号線
大正第4058号線
大正第503号線
大正第464号線
大正第432号線
大正第524号線
大正第4064号線
大正第363号線
大正第362号線
大正第4066号線
大正第520号線
大正第180号線
大正第179号線
大正第103号線
大正第4067号線
大正第105号線
大正第4083号線
大正第469号線
大正第104号線
大正第390号線
大正第194号線
大正第332号線
大正第107号線
大正第110号線
大正第4079号線
大正第108号線
大正第116号線
大正第4071号線
大正第106号線
大正第4081号線
大正第4082号線
大正第4080号線
大正第109号線
大正第111号線
大正第191号線
大正第112号線
大正第462号線
大正第192号線
大正第4073号線
大正第470号線
大正第4076号線
大正第113号線
大正第412号線
大正第411号線
大正第4074号線
大正第430号線
大正第431号線
大正第410号線
大正第114号線
若林沼線

この図は、道路情報を証明するものではありません。
参考図としてご利用ください。

1:5,000

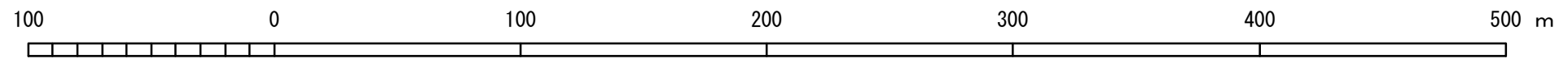
100
0
100
200
300
400
500 m

路線図作成機関	八　尾　市 （株式会社パスコ）
路線図作成年月日	令和2年3月31日