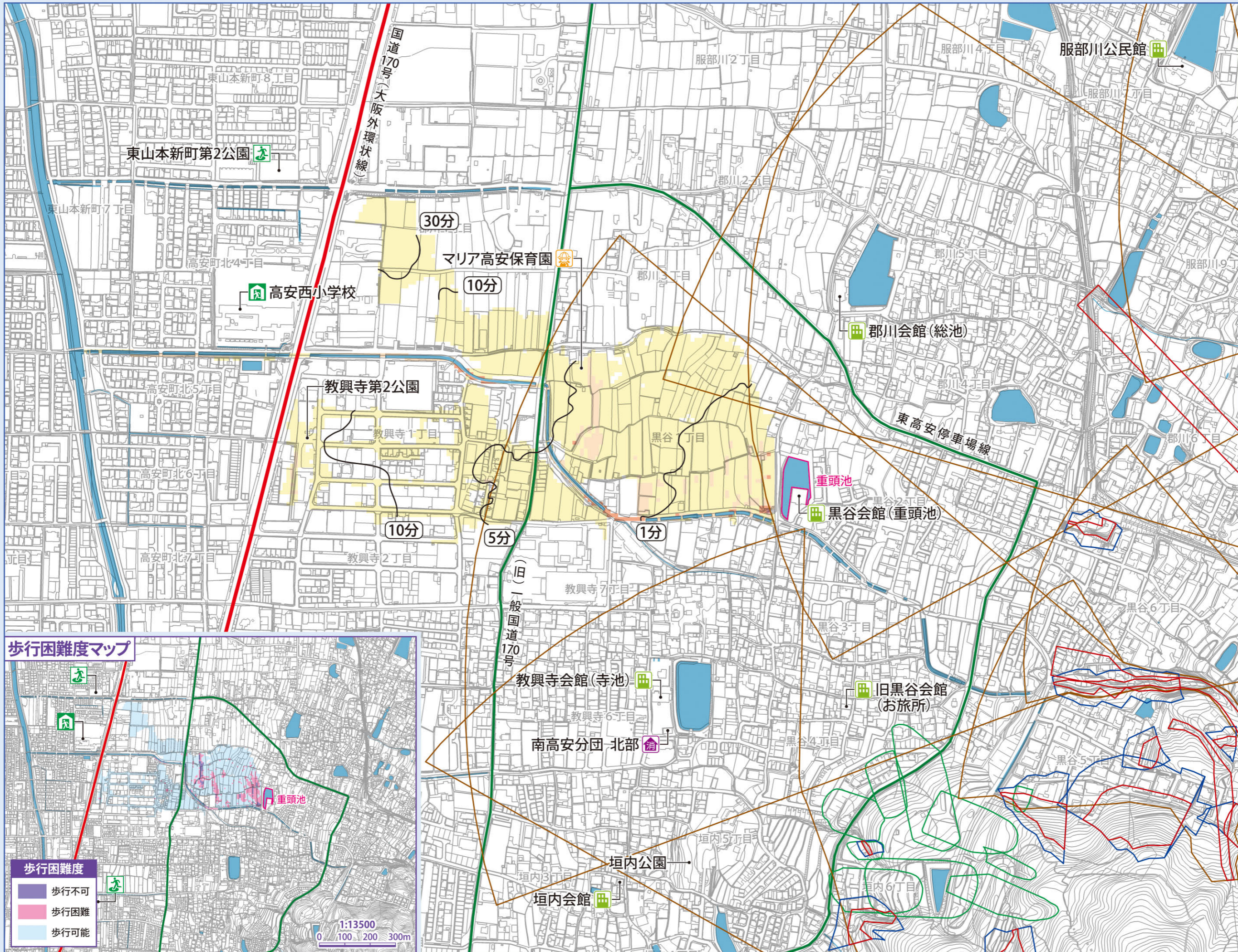
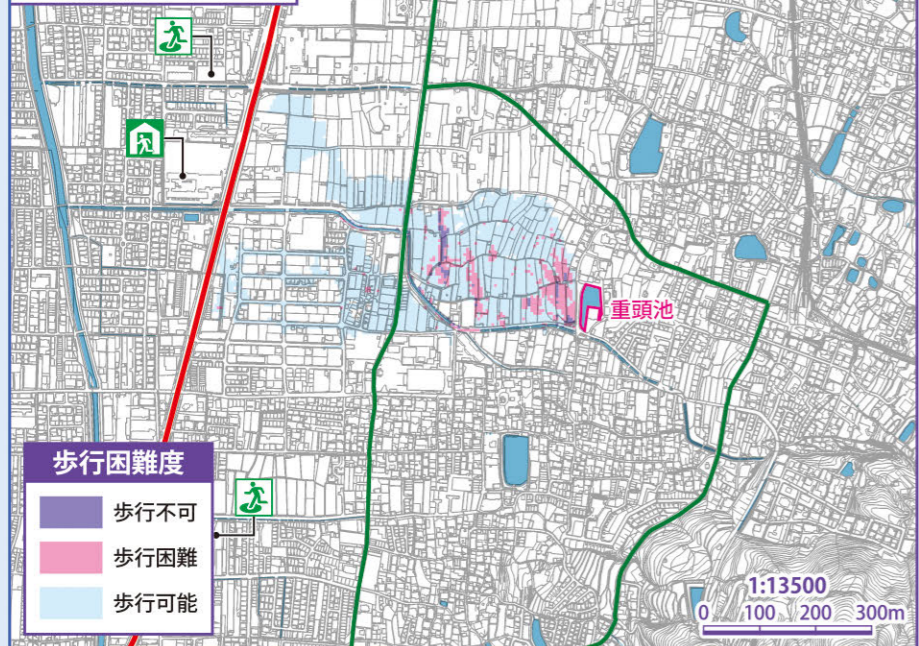


重頭池

堤高: 3.5m
貯水量: 4,420m³



歩行困難度マップ



歩行困難度

- 歩行不可
- 歩行困難
- 歩行可能

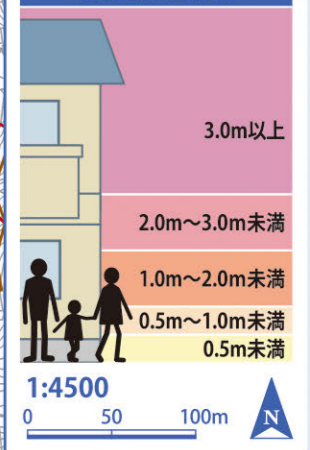
凡例

- 指定避難所
- 指定緊急避難場所
- 第2避難所
- 集会所等
- 認定こども園等
- 病院
- 消防署・出張所
- 消防団屯所
- 警察署・交番
- 広域緊急交通路
- 避難路
- 氾濫水の到達時間の目安
- 対象ため池

土砂災害(特別)警戒区域

- 急傾斜地の崩壊
- 土石流
- 地滑り
- 土砂災害警戒区域
- 土砂災害特別警戒区域

浸水深の目安



5 このため池ハザードマップは、貯水量が満水の状態ですべての堤体が全壊した場合のシミュレーション結果を示しています。実際の浸水範囲は、決壊時の貯水量や堤体の被害の程度、周辺の土地利用状況により異なる可能性があります。