

八尾市  
北山本小学校区



# 地区防災計画

～ 「避難行動計画」 ・ 「避難所運営一覧表」 ～

令和5年（2023年）4月版

北山本小学校区まちづくり協議会  
自主防災組織本部

# 目次

- はじめに・・・・・・・・・・・・・・・・・・・・・・・・・・ 1
- 北山本小学校区まちづくり協議会  
「自主防災組織本部」の役割・・・ 2～3
- 安否確認の方法・・・・・・・・・・・・・・・・・・・・・・ 4
- (参考)  
「(風水害時)警戒レベル別避難情報(八尾市)」・・・ 5
- 「北山本小学校区避難誘導マップ」  
による避難行動計画・・・・・・・・・・ 6
- 避難所(北山本小学校 体育館)への移動・・・・・・・・ 7
- 避難所(北山本小学校 体育館)の配置図・・・・・・・・ 8
- 自動車での避難場所  
「駐車場」・「ペット広場」配置図・・・・・・・・ 9
- 「避難所運営一覧表」・・・・・・・・・・・・・・・・・・ 10

# はじめに

地域にお住いの皆様の「命を守る」ため、このたび、「地区防災計画」を関係者の方々と協議し、作成しました。

地域にお住いの皆様には、本計画をご覧ください、

災害発生時には、

「避難行動のスイッチ（命を守る行動）」を入れていただき、

- ①自分の命は自分で守る《自助》
- ②隣近所の方々との《近助》により、
- ③避難所への移動時は、「無事」の旗を出して、

「命を守る行動」を目的として、  
役立ててくださいますようお願いいたします。

北山本小学校区まちづくり協議会  
自主防災組織本部

本部長 **向井 正雄**

# 北山本小学校区まちづくり協議会 「自主防災組織本部」の役割

「震度5強」の地震発生により、本地区では、  
“福万寺公民館”及び“北山本小学校 体育館”に、  
「北山本小学校区まちづくり協議会自主防災組織本部」を  
設置、開設します。

- ①地震発生後、10分以内に、北山本小学校「体育館」に避難所を開設します。
- ②避難所では、各町会ごとに集合してください。  
各町会長から「避難者」「避難者の状況」を確認します。
- ③「体育館」周辺にて、  
「避難所避難者」及び「在宅避難者」の皆さんに  
「救援（支援）物資」を配布します。（8ページ参照）
- ④自動車での避難は、必ず「北山本小学校 南門」から  
“校庭（グラウンド）”に入場し、決められた場所に駐車  
してください。“校庭（グラウンド）”から「体育館」  
へは、徒歩・車イスでの移動が可能です。（9ページ参照）
- ⑤避難所生活で支援が必要な方や避難者の体調や状況に  
より、「教室」を利用することもあります。  
（ご家族も一緒に利用できます）
- ⑥避難所生活を支援していただける地域にお住いの  
（元・現職問わず）「医師」「看護師」「介護士」  
「薬剤師」「福祉関連施設従事者」の皆さんは、  
事前に申し出ていただき、登録のご協力をお願いいた  
します。

# 北山本小学校区まちづくり協議会 「自主防災組織本部」の役割

- ⑦トイレ（WC）は、「組み立て式トイレ」、  
「多目的トイレ」など、「洋式トイレ」で対応します。  
「女性用トイレ」が不足する場合には、教室を使用して  
「簡易トイレ」を設置します。
- ⑧更衣室は、教室を利用して、「女性用」「男性用」を  
設置します。
- ⑨ペットとの避難は、曙川東にある「アクロスプラザ」で  
対応する計画があります。「北山本小学校内」でも  
ペットとの避難に対応しますが、受付時に
- (A) 予防接種の有無
  - (B) 「リード」「ゲージ」の有無
  - (C) 「しつけ」ができているか
- を確認し、場合によっては、お断りすることがあります。  
また、原則として、「飼い主」が責任を持つことを  
確認します。
- 自動車でのペットとの避難は、「北山本小学校 南門」  
から校庭（グラウンド）に入場し、決められた場所に  
駐車してください。（9ページ参照）
- 徒歩でのペットとの避難も、「北山本小学校 南門」  
から入場し、決められた場所で管理してください。

# ！ 安 否 確 認 の 方 法 ！

## 黄色の「無事旗」をつかって

「無事」の旗で  
あなたの無事を発信！

家にいる人が無事であれば、  
家の外から「見える・確認しやすい」場所に  
(玄関扉や門扉、表札のそば、庭木など)

黄色の「無事旗」を掲示する

あなたの安否を  
「無事」の旗で  
情報発信！



「無事」の旗を  
掲示できないことで  
もしもを発信！



自主防災組織本部の  
安否確認班や自治振興委員等が  
「無事」の旗が  
掲示されていない家を把握

「無事」の旗は、  
いつでも使えるようにしておく

「無事」の旗を、  
どこに掲示するかを決めておく

その情報をもとに  
自主防災組織本部で  
対応について決定

自主防災組織本部の  
安否確認班等による  
安否確認を実施

在宅避難(家にいる状態)でも、色んな支援を受けるために、  
あなたの状況を周囲(家の外)に発信することが重要です。

	危険度	警戒レベル	情報内容	取るべき行動	
八尾市 が 発令	大 ↑	レベル5	緊急安全確保	既に災害が発生又は切迫しており命の危険があるため、直ちに安全を確保するための行動(高所避難・近傍の堅固な建物への退避等)をとる。	
		~~~~~<警戒レベル4までに必ず避難！>~~~~~			
		レベル4	避難指示	危険な場所から直ちに全員が避難を開始する。	
		レベル3	高齢者等避難	避難に時間を要する人は避難を開始し、他の人は避難の準備を整える。	
気象庁 が 発表	小 ↓	レベル2	注意報発表	気象庁の注意報発表により、自らの避難行動を確認する。	
		レベル1	早期注意情報	今後の気象情報の発表に注意しながら、災害への心構えを高める。	

※上表の「警戒レベル別避難情報」は、「風水害」時に  
対応しているもので、突発的に発生する「地震」には、  
対応していません。

※なお、上表の「警戒レベル別避難情報」の  
「警戒レベル5」は、必ず発令される情報ではありません。  
「警戒レベル3」は、高齢者等以外の方も危険を感じたら、  
自主的に避難するタイミングです。

※八尾市で「震度5強以上」の「地震」が発生した場合は、  
すべての指定避難所が開設されます。避難が必要な方は、  
避難してください。



# 「北山本小学校区避難誘導マップ」 による避難行動計画

- ・ 各町会の集合場所に集合してください。
- ・ 各町会長の指示により、  
「避難地」（山本町北第2公園：通称 キリン公園）  
に集合します。



## ※「救出班」の出動※

災害時の「避難行動要支援者」であることを、八尾市から地域に情報提供することについて、同意されている方々には、「救出班」により、自宅から避難所（北山本小学校 体育館）まで案内します。  
「救出班」は、消防団や祭保存会などが担当します。



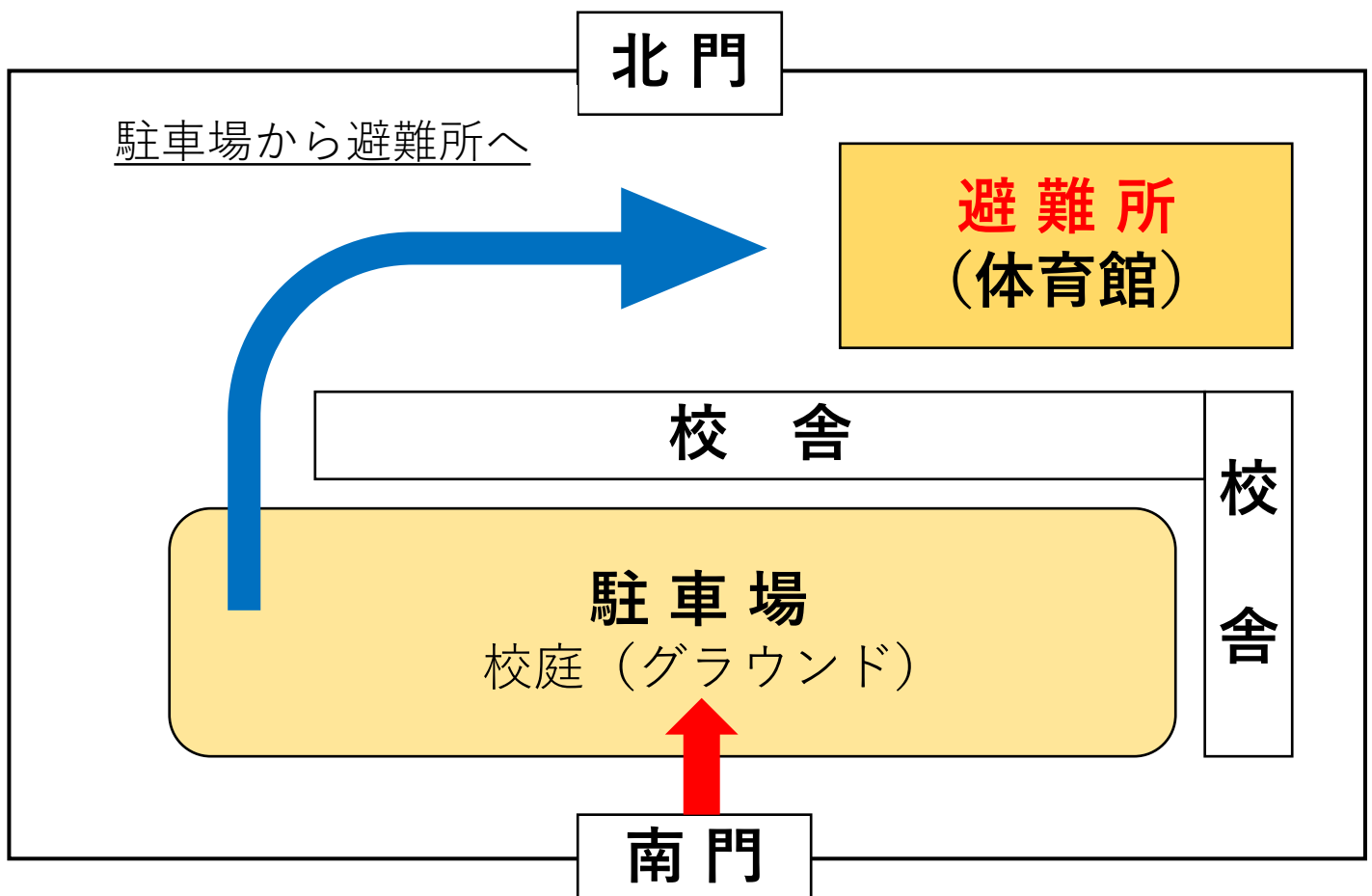
# 避難所（北山本小学校 体育館） への移動

北山本小学校区まちづくり協議会 自主防災組織本部  
では、避難所までの「道路」「ブロック塀」「高電圧鉄線」  
などの安全確認のうえ、避難所へ移動します。

※自動車以外の方（歩行者等）は、  
北山本小学校「北門」から入場してください。

※なお、「足の不自由な方」「身体の不自由な方」  
「歩行が困難な方」などは、自動車での移動を  
お願いします。

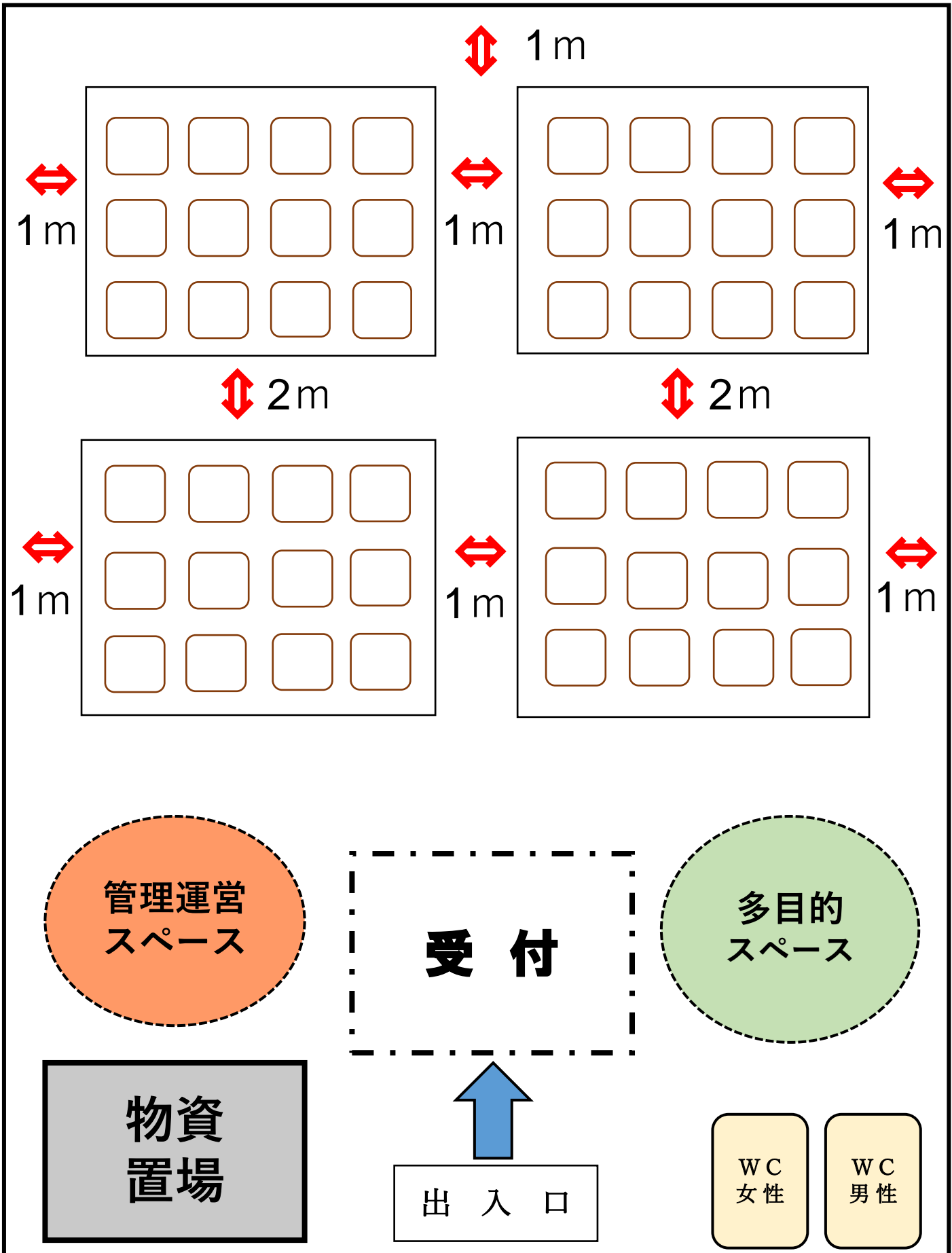
※自動車は、北山本小学校「南門」から入場して、  
校庭（グラウンド）に駐車して、体育館まで移動して  
ください。（車イスでの移動も可能です）



**【自動車は、南門から入場を】**

# 避難所（北山本小学校 体育館）配置図

## 舞 台



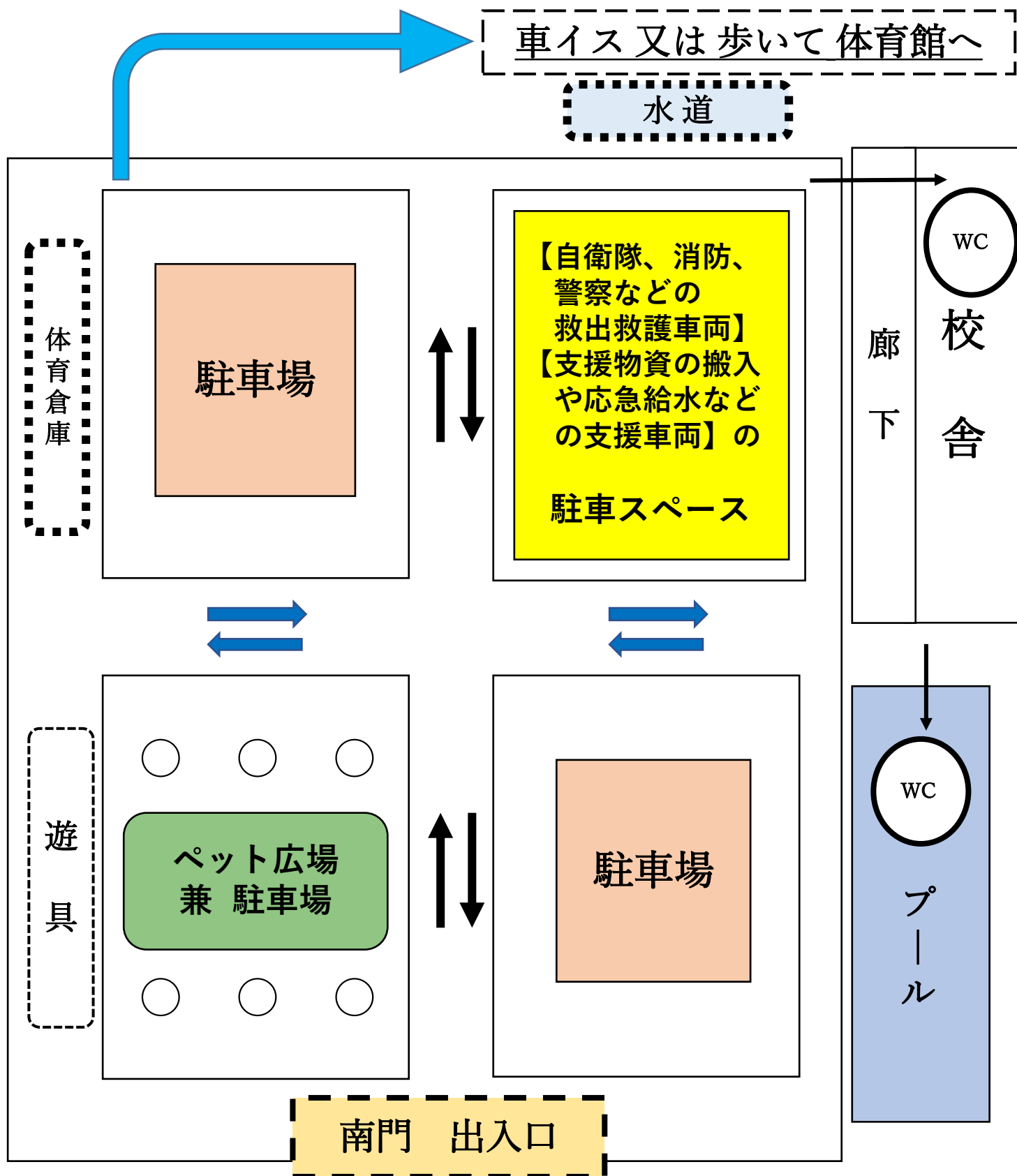
車イス可 出入口

在宅避難者への物資配付場所

車イス可 出入口

# 自動車での避難場所 「駐車場」・「ペット広場」配置図

北山本小学校の校庭（グラウンド）は、「流域貯留浸透施設」となっており、大雨の時に雨水を一時貯留（最大30cm）して下流に少しずつ流し、浸水を防ぐ大きな役割をしています。



# 「避難所運営一覧表」

班	役割
支援物資配布班	支援物資の配布
炊き出し班	炊き出し対応
安否確認班	「無事」の旗の掲示状況を確認、 安否確認
救護班	身体の不調・ケガ等の対応
生活相談班	避難所内での相談ごとの対応
地域情報班	地域内の災害状況の情報提供など

【避難者の確認は、自治会単位でお願いします】  
【その他については、自主防災組織本部で、対応します】

◎「自主防災組織本部」は、  
北山本小学校区まちづくり協議会委員及び  
北山本小学校管理者、災害支援ボランティア等  
で組織されます。

◎なお、八尾市災害対策本部が設置された後は、  
両者により避難所運営に当たります。