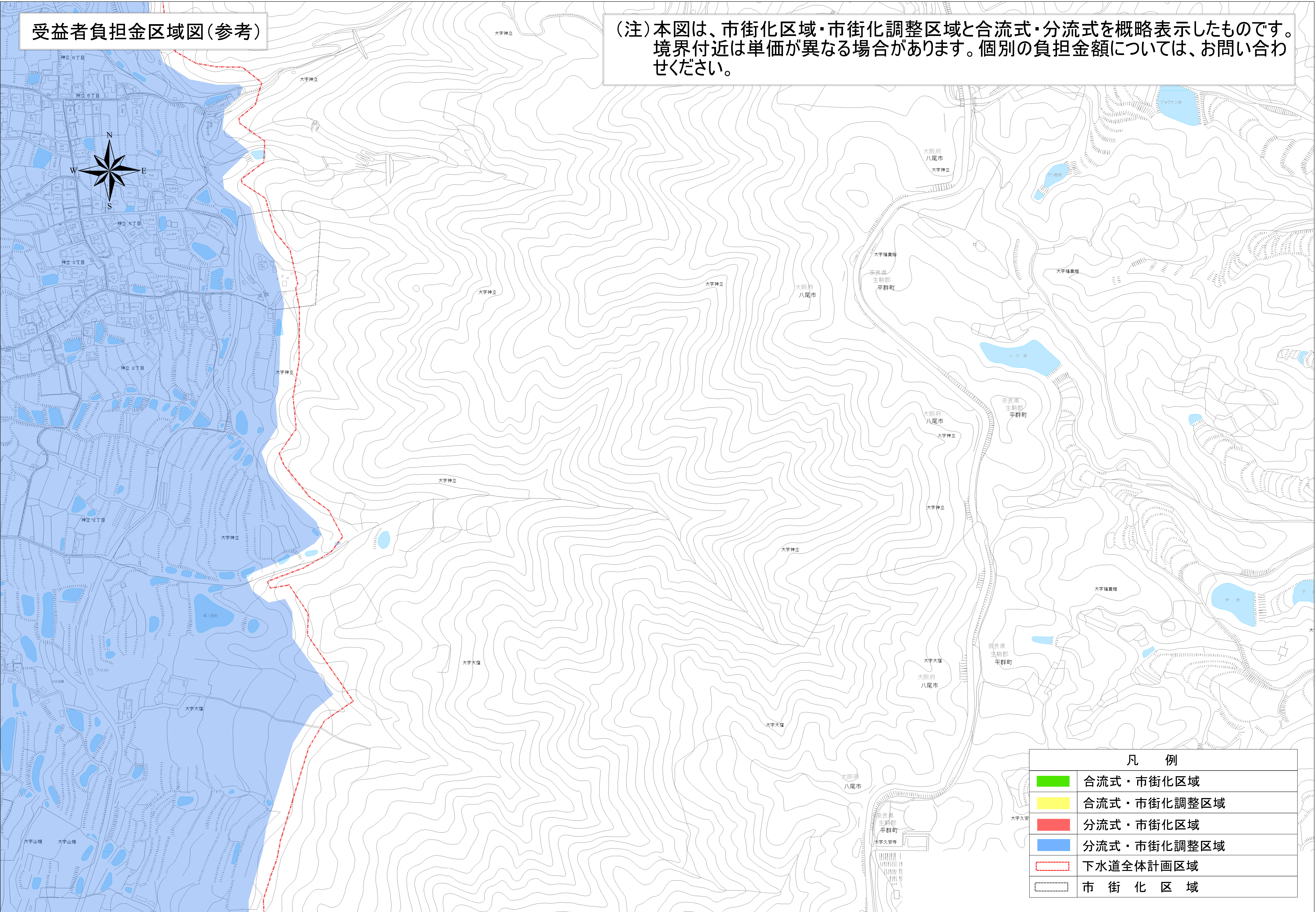








受益者負担金区域図(参考)

(注)本図は、市街化区域・市街化調整区域と合流式・分流式を概略表示したものです。境界付近は単価が異なる場合があります。個別の負担金額については、お問い合わせください。



凡 例	
	合流式・市街化区域
	合流式・市街化調整区域
	分流式・市街化区域
	分流式・市街化調整区域
	下水道全体計画区域
	市街化区域