



「もしも」のために「今」備えよう 風水害から命を守る

これから秋にかけての梅雨時期から台風シーズンは、大雨などによる浸水や洪水、土砂災害への注意が必要です。日ごろから災害に備え、いざというときに慌てず避難できるように準備しましょう。

問 危機管理課 ☎924-9870 FAX924-3968

平成30年7月豪雨によって増水した山畑川（東山本町）



近年、全国で大雨や台風などによる風水害が発生しており、本市においても、いつ災害が起こるか分かりません。しかし、災害を自分ごととして考え、日ごろからしっかり備えることで災害による被害を最小限に抑えることはできます。例えば「災害が起きたら、いつ、どこに逃げる」などの避難行動を事前に確認し、家族で情報共有すること、非常用食料などを蓄えることがあげられます。また、災害時に住民同士で声を掛け合うために、普段からご近所との関係づくりを行うことも大切です。一人一人が命を守るためにできることをこの機会に改めて考えていただきたいと思います。

被害を最小限に抑える事前の備え



危機管理課 参事 前田

STEP 1

ハザードマップを活用しよう

ハザードマップ（浸水や土砂災害が発生する恐れの高い区域を着色した地図）を確認して自宅や職場などの災害リスクを確認しましょう。



ハザードマップの閲覧方法

▶ 窓口での配布

- 市役所本館 1階総合案内・6階危機管理課
- 各出張所

▶ パソコン・スマホからの閲覧

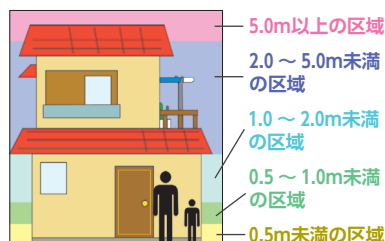
- 市ホームページ
- 生活応援アプリ「やおっぷ！」



チェックポイント

- 事前に浸水範囲や家屋倒壊等氾濫想定区域を確認し、自宅などの災害リスクを確認！
- 避難先に行くまでの移動経路に危険がないか確認！

浸水深の目安▶



STEP 2

避難のタイミングを確認して、避難計画を考えよう

マイ・タイムライン（防災行動計画）とは、大雨や台風などの災害に備え、「いつ」「何をするのか」を整理した個人の防災計画です。国や市から発令される警戒レベルを確認して考えてみましょう。

家

マイ・タイムライン (風水害が起きそうなとき)

避難所（小・中学校など）に行くことだけが避難ではありません。緊急時に身を寄せられる安全な避難先も確保しましょう。

避難先

■最寄りの避難所

■浸水しない安全な場所（親戚や知人宅、堅固な建物、ホテルなど）

気象・行政情報	とるべき行動	家族のマイタイムライン
警戒レベル 1 早期注意情報	災害への心構えを高める	例) 非常持ち出し品の準備、天気予報を確認する ・ ・
警戒レベル 2 大雨・洪水・高潮注意報	ハザードマップなどで避難行動を確認	例) 自宅周辺の片付け、避難先を確認する、携帯電話の充電 ・ ・
警戒レベル 3 高齢者等避難	危険な場所から高齢者などは避難	例) おばあちゃんとお母さんが親戚の家に避難する ・ ・
警戒レベル 4 避難指示	危険な場所から全員避難	例) お父さんと子どもたちが〇〇避難所に避難する ・ ・
警戒レベル 5 緊急安全確保	命の危険。直ちに安全確保	・ ・ ・

警戒レベル3が出されたら、高齢者や障がい者など避難に時間がかかる人やその支援者は、危険な場所から避難しましょう。それ以外の人も必要に応じ避難の準備をしましょう。

- ① 災害はマイ・タイムラインで想定したとおりに進行するとは限りません。次の心得を踏まえて行動しましょう。
- あくまでも行動の目安として認識する
- 気象情報や避難情報をこまめに収集・確認する
- 収集・確認した情報をもとに、マイ・タイムラインを参考にして、臨機応変に防災行動を実施する

STEP 3

非常持ち出し品を準備しよう

非常持ち出し品とは、避難する際にすぐ持ち出せるよう、日ごろから準備しておく必要最低限の備えです。リュックなどにまとめて入れ、非常時にも取り出しやすいところに保管しましょう。

非常持ち出し品(例)

- 水・食料
- 衣類・下着・タオル・日用品
- 懐中電灯・電池
- 常備薬
- 携帯電話・モバイルバッテリー
- マスク・消毒液など
- 上履き（スリッパ）
- 身分証明書・現金など
- ▶ 家族構成に合わせて準備
- おむつ
- 粉ミルク
- 生理用品
- 介護用品
- ▶ そのほか必要なものを書き込もう

このほかに3日分以上の飲料水と食料を家庭に備蓄することも大切です



危機管理課 係長 丸塚


風水害から命を守る

そのほかにも!

STEP 4

防災情報を入手しよう

防災行政無線や緊急速報メール・エリアメールのほか、さまざまな手段で、緊急・防災情報を発信しています。事前に登録やフォローをしておく、いざというときに役立ちます。



おおさか防災ネット

「おおさか防災ネット」の防災情報メール配信サービスに登録すると、災害時の避難情報や防災情報などがEメールで配信されます。



地上デジタルテレビのデータ放送

災害時に八尾市から発令される避難指示などの情報や避難所開設情報をテレビのデータ放送で見ることができます。

コミュニティFM放送「FMちゃお」(79.2MHz)

災害情報を聴くことができます。ラジオ以外にも、JCBAインターネットサイマルラジオで聴くこともできます。



そのほか

- 市ホームページ
- 市公式Twitter・LINE・Facebook
- ケーブルテレビ、ラジオなど



生活応援アプリ「やおっぷ」



防災マップ(ハザードマップ)を閲覧することができます。また、災害時には災害情報などがプッシュ通知が届きます。



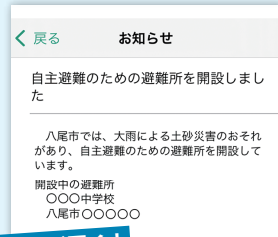
Android™版



iOS版



やおっぷの便利な防災メニューを紹介します



通知が届く!

避難所の開設状況などをお知らせします。



ルート検索も!

近くの避難所を調べることができます。

砂防えん堤の設置を進めています

大阪府では、砂防えん堤の建設を進めており、令和4年12月に一の谷砂防堰堤が完成しました。また、山畑川砂防堰堤の建設を進めています。



一の谷砂防堰堤

土砂災害特別警戒区域の住宅の移転・補強を補助します

住宅の所有者が実施される区域外への住宅の移転または既存住宅の補強対策に対し、その費用の一部を補助します。

移転等補助金額

- 除去費…1戸あたり最大97.5万円
- 建物助成費…1戸あたり最大421万円

補強補助金額

- 設計費用…1棟あたり最大15.4万円
- 工事費用…1棟あたり最大77.2万円

※対象や申請方法などの詳細はお問合せください。

申問 土木管財課 ☎924-8552 FAX923-2930



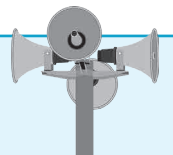
雨による水害くみ取り作業(無料)

雨で便槽が浸水したときは、水害くみ取り作業(無料)の申し込みをしてください(受付時間は平日8時30分~17時15分)。雨によるくみ取り作業は、雨がやんだ後に行います。ただし、緊急を要する場合は別途対応します。

※該当するのは、くみ取り式トイレのみです。

申問 環境施設課 ☎999-2551 FAX923-6682

緊急地震速報による訓練放送を配信します



6月15日(木)、Jアラートを活用し、緊急地震速報(訓練報)を配信します。この機会に、身の安全を確保するなど各自でできる避難行動の確認をしましょう。もう一度聞きたい場合など、防災行政無線の内容を電話で確認することもできます。(☎0800-2008071 [通話料無料])

問 危機管理課 ☎924-9870 FAX924-3968